

Demande déposée le 05/02/2024

complétée le 07/02/2024

N° DP 57 628 24S0013

Par : HOME ENERGIE
Représenté par : Kiefer Lucie
Demeurant à : 27 rue du champ de Mars
57200 SARREGUEMINES
Pour : Installation photovoltaïque
Sur un terrain sis à : 14 cité de la Gare
57430 SARRALBE
Références cadastrales : 19 0012

Surface de plancher : 0 m²

LE MAIRE,

Vu la déclaration préalable susvisée,

Vu le code de l'urbanisme,

Vu le Plan Local d'Urbanisme approuvé le 07 décembre 2004, modifié le 07 décembre 2016,
Et notamment le règlement de la zone Uv.w, N, UV,

Vu les articles L.421-1, R.421-1 et R. 424-17 du Code de l'urbanisme,

Vu le Plan de Prévention du Risque Inondation de la Vallée de la Sarre approuvé par arrêté préfectoral en date du 23 mars 2000,

Vu les pièces complémentaires en date du 07 février 2024,


Vu l'avis hors champ de visibilité de l'Unité Départementale de l'Architecture et du Patrimoine de la Moselle en date du 1 mars 2024,

ARRETE**ARTICLE 1 :**

Il n'est pas fait opposition aux travaux projetés sous réserve de respecter les prescriptions et recommandations mentionnées ci-dessous:

- Conformément au règlement de la zone orange du Plan de Prévention des Risques d'Inondation de la Vallée de Sarre, les travaux de réfection de toiture sont admis à condition de ne pas augmenter les risques ou d'en créer de nouveaux et de ne pas conduire à une augmentation de la population exposée.
- L'avis hors champ de visibilité de l'Unité Départementale de l'Architecture et du Patrimoine de la Moselle en date du 1 mars 2024.

SARRALBE, le 04 mars 2024

Par délégation du Maire,
Gérard BERGANTZ

L'avis de dépôt de la déclaration préalable susvisée a été affiché en mairie le 05/02/2024

La présente décision est affichée en mairie à compter du et publiée sur le site internet communal à compter du.....

La présente décision et le dossier l'accompagnant sont transmis au représentant de l'Etat dans les conditions prévues aux articles L.2131-1 et L.2131-2 du CGCT le.....

INFORMATIONS - A LIRE ATTENTIVEMENT - INFORMATIONS - A LIRE ATTENTIVEMENT

CARACTERE EXECUTOIRE DE LA DECISION : Vous pouvez commencer les travaux autorisés dès la date à laquelle cette autorisation vous a été notifiée, sauf dans le(s) cas particulier(s) suivant(s):

- une autorisation relevant d'une autorité décentralisée n'est exécutoire qu'à compter de la date à laquelle elle a été transmise au préfet ou à son délégué dans les conditions définies aux articles L. 2131-1 et L. 2131-2 du code général des collectivités territoriales. Le maire ou le président de l'établissement public de coopération intercommunale doit vous informer de la date à laquelle cette transmission a été effectuée.
- vous ne pouvez commencer vos travaux qu'un mois après la date à laquelle l'autorisation vous a été notifiée.
- vous ne pouvez commencer vos travaux de démolition que quinze jours après la date à laquelle cette autorisation vous a été notifiée, voire après la date de transmission au préfet si cette autorisation vous a été délivrée par une autorité décentralisée.
- si votre projet est situé dans un site inscrit vous ne pouvez commencer les travaux qu'après l'expiration d'un délai de quatre mois à compter du dépôt de la demande en mairie.
- si l'arrêté mentionne que votre projet fait l'objet d'une prescription d'archéologie préventive alors les travaux ne peuvent pas être entrepris avant l'exécution des prescriptions d'archéologie préventive.

DUREE DE VALIDITE DU PERMIS : Conformément à l'article R. 424-17 du code de l'urbanisme, le permis est périmé si les travaux ne sont pas entrepris dans le délai de trois ans à compter de sa notification au bénéficiaire. Il en est de même si, passé ce délai, les travaux sont interrompus pendant un délai supérieur à une année.

En cas de recours contre le permis le délai de validité est suspendu jusqu'au prononcé d'une décision juridictionnelle irrévocable.

LE BENEFICIAIRE DU PERMIS PEUT COMMENCER LES TRAVAUX APRES AVOIR :

- installé sur le terrain, dès notification de l'arrêté ou dès la date à laquelle le permis tacite est acquis et pendant toute la durée du chantier, un panneau visible de la voie publique décrivant le projet. Le modèle de panneau, conforme aux prescriptions des articles A. 424-15 à A. 424-19, est disponible à la mairie, sur le site internet urbanisme du Gouvernement ainsi que dans la plupart des magasins de matériaux.

ATTENTION : LE PERMIS N'EST DEFINITIF QU'EN L'ABSENCE DE RECOURS OU DE RETRAIT :

- dans le délai de deux mois à compter de son affichage sur le terrain, sa légalité peut être contestée par un tiers. Dans ce cas, l'auteur du recours est tenu d'en informer le bénéficiaire du permis au plus tard quinze jours après le dépôt du recours ;

- dans le délai de trois mois après la date du permis, l'autorité compétente peut le retirer, si elle l'estime illégal. Elle est tenue d'en informer préalablement le bénéficiaire du permis et de lui permettre de répondre à ses observations.

L'AUTORISATION EST DELIVREE SOUS RESERVE DU DROIT DES TIERS : elle vérifie la conformité du projet aux règles et servitudes d'urbanisme. Elle ne vérifie pas si le projet respecte les autres réglementations et les règles de droit privé. Toute personne s'estimant lésée par la méconnaissance du droit de propriété ou d'autres dispositions de droit privé peut donc faire valoir ses droits en saisissant les tribunaux civils, même si le permis respecte les règles d'urbanisme.

ASSURANCE DOMMAGE-OUVRAGES : le bénéficiaire du permis a l'obligation de souscrire l'assurance dommage-ouvrage prévue par l'article L242-1 du code des assurances.

DELAIS ET VOIES DE RECOURS : Si vous entendez contester la présente décision, vous pouvez saisir le Tribunal Administratif compétence d'un recours contentieux dans les 2 mois à partir de sa notification. Vous pouvez également saisir d'un recours gracieux l'auteur de la décision ou d'un recours hiérarchique le Ministre chargé de l'urbanisme ou le Préfet pour les arrêtés délivrés au nom de l'Etat. Cette démarche prolonge le délai du recours contentieux qui doit alors être introduit dans les 2 mois suivant la réponse (l'absence de réponse au terme d'un délai de 2 mois vaut rejet implicite).

Les tiers peuvent également contester cette autorisation devant le Tribunal Administratif compétent. Le délai de recours contentieux court à l'égard des tiers à compter du 1^{er} jour d'une période continue de 2 mois d'affichage sur le terrain conformément aux dispositions ci-dessus.

PARTICIPATIONS ET TAXES :

- Selon la situation et conformément à la loi n° 2010-1658 du 29 décembre 2010 de finances rectificative, les travaux envisagés peuvent être soumis à la Taxe d'Aménagement communale et la Taxe d'Aménagement départementale

- Selon la situation le projet peut être soumis à la Redevance d'Archéologie Préventive (R.A.P.) selon le mode de calcul introduit par la loi n° 2004-804 du 09 août 2004.

Le cas échéant, les montants des taxes vous seront notifiés ultérieurement par les services fiscaux.

Déclaration attestant l'achèvement et la conformité des travaux

Ce document est émis par le ministère en charge de l'urbanisme.

- i** Depuis le 1^{er} janvier 2022, vous pouvez déposer votre demande par voie dématérialisée selon les modalités définies par la commune compétente pour la recevoir.
Ce formulaire peut se remplir facilement sur ordinateur avec un lecteur pdf.

Vous devez utiliser ce formulaire si :

- vous déclarez l'achèvement partiel ou total des travaux de construction ou d'aménagement.
- vous déclarez que les travaux de construction ou d'aménagement sont conformes à l'autorisation et respectent les règles générales de construction.
- vous déclarez que le changement de destination a été effectué et est conforme au permis.
- vous déclarez que la division de terrain a été effectuée et est conforme au permis ou à la déclaration préalable.

Cadre réservé à la mairie du lieu du projet

La présente déclaration a été reçue à la mairie



Cachet de la mairie et signature du receveur

le _____

1 Désignation du permis ou de la déclaration préalable

Permis de construire

N° _____

Permis d'aménager

N° _____

S'agit-il d'un aménagement pour lequel l'aménageur a été autorisé à différer les travaux de finition des voiries ? Oui Non

Si oui, date de finition des voiries fixée au : _____

Déclaration préalable

N° _____

2 Identité du déclarant

i Le déclarant est le titulaire de l'autorisation

2.1 Vous êtes un particulier

Nom

Prénom

2.2 Vous êtes une personne morale

Dénomination

Raison sociale

N° SIRET


Type de société (SA, SCI...)

Représentant de la personne morale :

Nom

Prénom

3 Coordonnées du demandeur

 Ne remplir qu'en cas de changement des coordonnées du titulaire de l'autorisation ou du déclarant. Vous pouvez également remplir la fiche complémentaire en cas de changement des coordonnées du déclarant ou du titulaire du permis.

Adresse : Numéro : Voie :

Lieu-dit :

Localité :

Code postal : BP : Cedex :

Si le demandeur habite à l'étranger :

Pays : Division territoriale :

Adresse électronique :

@

J'accepte de recevoir à l'adresse électronique communiquée les réponses de l'administration et notamment par lettre recommandée électronique ou par un autre procédé électronique équivalent les documents habituellement notifiés par lettre recommandée avec accusé de réception.

4 Achèvement des travaux

Chantier achevé le :

Changement de destination effectué le :

Pour la totalité des travaux

Pour une tranche des travaux

Veillez préciser quels sont les aménagements ou constructions achevés :

Surface de plancher créée (en m²) :

Nombre de logements terminés : dont individuels : dont collectifs :

Répartition du nombre de logements terminés par type de financement

Logement Locatif Social :

Accession Sociale (hors prêt à taux zéro) :

Prêt à taux zéro :

Autres financements :

J'atteste que les travaux sont achevés et qu'ils sont conformes à l'autorisation

(permis ou non-opposition à la déclaration préalable)^[1]

À

À

Fait le

Fait le

Signature du (ou des) déclarant(s)

Signature de l'architecte s'il a dirigé les travaux

[1] La déclaration doit être signée par le bénéficiaire de l'autorisation ou par l'architecte, dans le cas où ils ont dirigé les travaux.

Pièces à joindre selon votre projet

 Cocher les pièces jointes à votre déclaration attestant l'achèvement et la conformité des travaux.

<input type="checkbox"/> AT-1 – L'attestation constatant que les travaux réalisés respectent les règles d'accessibilité applicables mentionnées à l'art. R. 122-30 et 35 du code de la construction et de l'habitation [Art. R. 462-3 du code de l'urbanisme] ;	<input type="checkbox"/> AT.4 – L'attestation de la prise en compte de la réglementation thermique prévue par l'article R. 122-26 du code de la construction et de l'habitation [Art. R.462-4-2 du code de l'urbanisme] ;
<input type="checkbox"/> AT.2 – Dans les cas prévus par les 4° et 5° de l'article R. 125-17 du code de la construction et de l'habitation, la déclaration d'achèvement est accompagnée d'un document établi par un contrôleur technique mentionné à l'article L. 125-1 de ce code, attestant que le maître d'ouvrage a tenu compte de ses avis sur le respect des règles de construction parasismiques et para-cycloniques prévues par l'article L. 563-1 du code de l'environnement [Art. R. 462-4 du code de l'urbanisme] ;	<input type="checkbox"/> AT.5 – L'attestation de prise en compte de la réglementation acoustique prévue par l'article R. 122-32 du code de la construction et de l'habitation [Art. R.462-4-3 du code de l'urbanisme].
<input type="checkbox"/> AT.3 – L'attestation de prise en compte de la réglementation thermique prévue par l'article R. 122-24 du code de la construction et de l'habitation [Art. R.462-4-1 du code de l'urbanisme] ; Ou <input type="checkbox"/> AT3-1 – Une attestation de la prise en compte des exigences de performance énergétique et environnementale prévue à l'article R. 122-24-3 du code de la construction et de l'habitation [Art. R. 462-4-1 du code de l'urbanisme] ;	

Dans le cadre d'une saisine par voie papier

La déclaration attestant l'achèvement et la conformité des travaux est adressée :

- soit par pli recommandé avec demande d'avis de réception postal au maire de la commune ;
- soit déposée contre décharge à la mairie.

À compter de la réception en mairie de la déclaration, l'administration dispose d'un délai de trois mois pour contester la conformité des travaux au permis ou à la déclaration préalable. Ce délai est porté à cinq mois si votre projet entre dans l'un des cas prévu à l'article R. 462-7 du code de l'urbanisme^[2].

Dans le délai de 90 jours à compter du moment où les locaux sont utilisables, même s'il reste encore des travaux à réaliser, le propriétaire doit adresser une déclaration par local (maison

individuelle, appartement, local commercial, etc.) au centre des impôts ou au centre des impôts fonciers (consulter ces services). Ces obligations déclaratives s'appliquent notamment lorsque le permis ou la déclaration préalable ont pour objet la création de surfaces nouvelles ou le changement de destination et le cas échéant de sous-destination de surfaces existantes. Le défaut de déclaration entraîne la perte des exonérations temporaires de taxe foncière de 2, 10, 15 ou 20 ans (dispositions de l'article 1406 du code général des impôts).

[2] Travaux concernant un immeuble inscrit au titre des monuments historiques ; travaux situés dans le périmètre d'un site patrimonial remarquable, des abords des monuments historiques, dans un site classé ou en instance de classement au titre du code de l'environnement, travaux concernant un immeuble de grande hauteur ou recevant du public ; travaux situés dans le cœur d'un parc national ou dans un espace ayant vocation à être classés dans le cœur d'un futur parc national ; travaux situés dans un secteur couvert par un plan de prévention des risques.

Traitements des données à caractère personnel

Conformément au Règlement (UE) 2016/679 relatif à la protection des personnes physiques à l'égard du traitement des données à caractère personnel et à la libre circulation des données et à la loi

n° 78-17 du 6 janvier 1978 relative à l'informatique, aux fichiers et aux libertés modifiée, vous disposez d'un droit d'accès et de rectification.

1 Traitement des données à des fins d'instruction de la demande d'autorisation


Le responsable de traitement est la commune de dépôt de votre dossier. Les données recueillies seront transmises aux services compétents pour l'instruction de votre demande. Pour toute information, question ou exercice de vos droits portant sur la collecte et le traitement de vos données à des fins d'instruction,

veuillez prendre contact avec la mairie du lieu de dépôt de votre dossier.

Dans le cas où votre demande relèverait de la compétence de l'État, vous pouvez exercer vos droits auprès du délégué à la protection des données (DPD) du ministère en charge de l'urbanisme

2 Traitements à des fins de mise en œuvre et de suivi des politiques publiques basées sur la construction neuve et de statistiques

Vos données à caractère personnel sont traitées automatiquement par le Service des données et études statistiques (SDES), service statistique ministériel de l'énergie, du logement, du transport et de l'environnement rattaché au Ministère en charge de l'urbanisme, à des fins de mise en œuvre et de suivi des politiques publiques basées sur la construction neuve et de statistiques sur le fondement des articles R. 423-75 à R. 423-79 du code de l'urbanisme.

Pour toute information complémentaire, vous devez vous reporter à l'arrêté du 16 mars 2021 relatif au traitement automatisé des données d'urbanisme énumérées à l'article R. 423-76 du code de l'urbanisme dénommé « SITADEL » au ministère en charge de l'urbanisme, présent sur le site Légifrance à l'adresse suivante* .

Concernant SITADEL, vous pouvez exercer vos droits d'accès et de rectification auprès du délégué à la protection des données (DPD) du MTE et du MCTRCT :

• à l'adresse suivante :

rgpd.bacs.sdes.cgdd@developpement-durable.gouv.fr ou dpd.daj.sg@developpement-durable.gouv.fr

Attention, si votre question concerne le traitement de vos données à des fins d'instruction, veuillez vous reporter au 1).

Si vous estimez que vos droits ne sont pas respectés, vous pouvez faire une réclamation auprès de la Commission Nationale Informatique et Libertés (CNIL), à partir de son formulaire de contact <https://www.cnil.fr/fr/plaintes>.

* <https://www.legifrance.gouv.fr/jorf/id/JORFTEXT000043279929>



**MINISTÈRE
DE LA CULTURE**

*Liberté
Égalité
Fraternité*

**DIRECTION RÉGIONALE DES AFFAIRES CULTURELLES
GRAND EST**

Unité Départementale de l'Architecture et du Patrimoine de la Moselle

Dossier suivi par : HUGUENIN Denis
Objet : demande de Plat'AU - DÉCLARATION
PRÉALABLE MAISON INDIVIDUELLE

Numéro : DP 057628 24 S0013 U5701
Adresse du projet : 14 cité de la Gare 57430 SARRALBE
Déposé en mairie le : 05/02/2024
Reçu au service le : 06/02/2024
Nature des travaux: Installation de panneaux solaires

Demandeur :
HOME ENERGIE HOME ENERGIE
représenté(e) par Kiefer Lucie
27 rue du champ de Mars

57200 SARREGUEMINES

Cet immeuble n'est pas situé en (co)visibilité avec un monument historique. Par conséquent, les articles L621-30, L621-32 et L632-2 du code du patrimoine ne sont pas applicables et ce projet n'est pas soumis à l'accord de l'architecte des Bâtiments de France.

Toutefois, ce projet appelle des recommandations ou des observations au titre du respect de l'intérêt public attaché au patrimoine, à l'architecture, au paysage naturel ou urbain, à la qualité des constructions et à leur insertion harmonieuse dans le milieu environnant :

Afin de garantir une intégration et une réalisation qualitative du projet au regard de son environnement bâti et paysager formant la qualité des abords du monument historique précité, il conviendrait de suivre les recommandations suivantes :

-De manière à limiter l'impact de l'installation sur cette construction et maintenir une qualité du paysage proche, l'ensemble des équipements devrait être installés sur le pan arrière. Les panneaux devraient être installés sur un rang, le long de l'égout.

Fait à Metz

Signé électroniquement
par Christophe CHARLERY
Le 01/03/2024 à 18:43

L'Architecte des Bâtiments de France
Monsieur Christophe CHARLERY

ANNEXE :

Porte d'Albe situé à 57628|Sarralbe.