

Demande déposée le 21/03/2023		complétée le 24/03/2023	
Par :	Madame Barbiche Emilie		
Représentée par :			
Demeurant à :	5 Impasse Belle Vue 57430 Sarralbe		
Pour :	Construction d'un garage de 8/4 Non accolé à la maison		
Sur un terrain sis à :	5 Impasse belle Vue 57430 Sarralbe		
Références cadastrales	12 0217		

N° PC 57 628 23S0003

Surface de plancher créée : 0 m<sup>2</sup>

LE MAIRE,

Vu la demande de permis de construire susvisée,  
Vu le Plan Local d'Urbanisme approuvé le 07 décembre 2004, modifié le 07 décembre 2016,  
Et notamment le règlement de la zone UB,

Vu les articles L.421-1, R.421-1 et R. 424-17 du Code de l'urbanisme,  
Vu le décret n° 2016-6 du 5 janvier 2016 relatif à la durée de validité des autorisations d'urbanisme et portant diverses dispositions relatives à l'application du droit des sols et à la fiscalité associée,

Vu le Plan de Prévention des Risques Technologique (PPRT) généré par la Société INEOS Polymers SARRALBE SAS sur le territoire des communes de Sarralbe, Willerwald et Herbitzheim approuvé par arrêté interpréfectoral en date du 6 juillet 2017,

Vu le règlement d'assainissement collectif de la Communauté d'Agglomération Sarreguemines Confluences approuvé par délibération en date du 15 novembre 2018,

Vu les pièces complémentaires en date du 24 mars 2023,

Vu les pièces complémentaires en date du 05 avril 2023,

Vu la carte d'exposition au retrait-gonflement des sols argileux dans le département de la Moselle réalisée par le BRGM actualisée par la mission risques naturels,

**ARRETE****ARTICLE 1 -**

Le permis de construire est ACCORDE pour le projet décrit dans la demande susvisée.

**ARTICLE 2 -**

Le pétitionnaire est informé que le terrain est situé dans une zone d'aléa de niveau moyen vis-à-vis de l'exposition au retrait-gonflement des sols argileux. La cartographie de ce risque (carte d'exposition établie par le BRGM, actualisée par la Mission Risques Naturels) ainsi qu'un guide relatif à la prévention des désordres dans l'habitat individuel peuvent être consultés sur le site <http://www.moselle.equipement.gouv.fr>, onglet politique publique, rubrique Sécurité, défense et risques, puis rubrique Risques majeurs.

SARRALBE, le - 6 AVR. 2023

Le Maire,

Pour le Maire,  
l'Adjoint délégué  
Jean-Louis WEISS

La construction projetée sera accolée en limite séparative sans saillie ni retrait, et toutes précautions devront être prises afin que les eaux pluviales ne se déversent pas sur les propriétés voisines.

L'avis de dépôt de la demande de permis de construire susvisée a été affiché en mairie le ~~2...1...MARS..2023~~

La présente décision est affichée en mairie à compter du ~~6...AVR..2023~~ publiée sur le site internet communal à compter du ~~6...AVR..2023~~

La présente décision et le dossier l'accompagnant sont transmis au représentant de l'Etat dans les conditions prévues aux articles L.2131-1 et L.2131-2 du CGCT le.....

- 6 AVR. 2023

## INFORMATIONS - A LIRE ATTENTIVEMENT - INFORMATIONS - A LIRE ATTENTIVEMENT

**CARACTERE EXECUTOIRE DE LA DECISION :** Vous pouvez commencer les travaux autorisés dès la date à laquelle cette autorisation vous a été notifiée, sauf dans le(s) cas particulier(s) suivant(s):

- une autorisation relevant d'une autorité décentralisée n'est exécutoire qu'à compter de la date à laquelle elle a été transmise au préfet ou à son délégué dans les conditions définies aux articles L. 2131-1 et L. 2131-2 du code général des collectivités territoriales. Le maire ou le président de l'établissement public de coopération intercommunale doit vous informer de la date à laquelle cette transmission a été effectuée.
- vous ne pouvez commencer vos travaux qu'un mois après la date à laquelle l'autorisation vous a été notifiée.
- vous ne pouvez commencer vos travaux de démolition que quinze jours après la date à laquelle cette autorisation vous a été notifiée, voire après la date de transmission au préfet si cette autorisation vous a été délivrée par une autorité décentralisée.
- si votre projet est situé dans un site inscrit vous ne pouvez commencer les travaux qu'après l'expiration d'un délai de quatre mois à compter du dépôt de la demande en mairie.
- si l'arrêté mentionne que votre projet fait l'objet d'une prescription d'archéologie préventive alors les travaux ne peuvent pas être entrepris avant l'exécution des prescriptions d'archéologie préventive.

**DUREE DE VALIDITE DU PERMIS :** Conformément à l'article R. 424-17 du code de l'urbanisme, le permis est périmé si les travaux ne sont pas entrepris dans le délai de trois ans à compter de sa notification au bénéficiaire. Il en est de même si, passé ce délai, les travaux sont interrompus pendant un délai supérieur à une année.

En cas de recours contre le permis le délai de validité est suspendu jusqu'au prononcé d'une décision juridictionnelle irrévocable.

### LE BENEFICIAIRE DU PERMIS PEUT COMMENCER LES TRAVAUX APRES AVOIR :

- installé sur le terrain, dès notification de l'arrêté ou dès la date à laquelle le permis tacite est acquis et pendant toute la durée du chantier, un panneau visible de la voie publique décrivant le projet. Le modèle de panneau, conforme aux prescriptions des articles A. 424-15 à A. 424-19, est disponible à la mairie, sur le site internet urbanisme du Gouvernement ainsi que dans la plupart des magasins de matériaux.

### ATTENTION : LE PERMIS N'EST DEFINITIF QU'EN L'ABSENCE DE RECOURS OU DE RETRAIT :

- dans le délai de deux mois à compter de son affichage sur le terrain, sa légalité peut être contestée par un tiers. Dans ce cas, l'auteur du recours est tenu d'en informer le bénéficiaire du permis au plus tard quinze jours après le dépôt du recours ;

- dans le délai de trois mois après la date du permis, l'autorité compétente peut le retirer, si elle l'estime illégal. Elle est tenue d'en informer préalablement le bénéficiaire du permis et de lui permettre de répondre à ses observations.

**L'AUTORISATION EST DELIVREE SOUS RESERVE DU DROIT DES TIERS :** elle vérifie la conformité du projet aux règles et servitudes d'urbanisme. Elle ne vérifie pas si le projet respecte les autres réglementations et les règles de droit privé. Toute personne s'estimant lésée par la méconnaissance du droit de propriété ou d'autres dispositions de droit privé peut donc faire valoir ses droits en saisissant les tribunaux civils, même si le permis respecte les règles d'urbanisme.

**ASSURANCE DOMMAGE-OUVRAGES :** le bénéficiaire du permis à l'obligation de souscrire l'assurance dommage-ouvrage prévue par l'article L242-1 du code des assurances.

**DELAIS ET VOIES DE RECOURS :** Si vous entendez contester la présente décision, vous pouvez saisir le Tribunal Administratif compétence d'un recours contentieux dans les 2 mois à partir de sa notification. Vous pouvez également saisir d'un recours gracieux l'auteur de la décision ou d'un recours hiérarchique le Ministre chargé de l'urbanisme ou le Préfet pour les arrêtés délivrés au nom de l'Etat. Cette démarche prolonge le délai du recours contentieux qui doit alors être introduit dans les 2 mois suivant la réponse (l'absence de réponse au terme d'un délai de 2 mois vaut rejet implicite).

Les tiers peuvent également contester cette autorisation devant le Tribunal Administratif compétent. Le délai de recours contentieux court à l'égard des tiers à compter du 1<sup>er</sup> jour d'une période continue de 2 mois d'affichage sur le terrain conformément aux dispositions ci-dessus.

### PARTICIPATIONS ET TAXES :

- Selon la situation et conformément à la loi n° 2010-1658 du 29 décembre 2010 de finances rectificative, les travaux envisagés peuvent être soumis à la Taxe d'Aménagement communale et la Taxe d'Aménagement départementale

- Selon la situation le projet peut être soumis à la Redevance d'Archéologie Préventive (R.A.P.) selon le mode de calcul introduit par la loi n° 2004-804 du 09 août 2004.

Le cas échéant, les montants des taxes vous seront notifiés ultérieurement par les services fiscaux.

## Déclaration d'ouverture de chantier

Ce document est émis par le ministère en charge de l'urbanisme.

- i** Depuis le 1<sup>er</sup> janvier 2022, vous pouvez déposer votre demande par voie dématérialisée selon les modalités définies par la commune compétente pour la recevoir.

**Ce formulaire peut se remplir facilement sur ordinateur avec un lecteur pdf.**

Vous devez utiliser ce formulaire pour :

- déclarer que vous avez commencé les travaux ou aménagements autorisés.

Cadre réservé à la mairie du lieu du projet

La présente déclaration a été reçue à la mairie

Cachet de la mairie et signature du receveur

le \_\_\_\_/\_\_\_\_/\_\_\_\_

### 1 Désignation du permis

Permis de construire N°

Permis d'aménager N°

### 2 Identité du déclarant

**i** Le déclarant est le titulaire de l'autorisation.

**2.1 Vous êtes un particulier**  Madame  Monsieur

Nom

Prénom

**2.2 Vous êtes une personne morale**

Dénomination

Raison sociale

N° SIRET

Type de société (SA, SCI...)

Représentant de la personne morale :  Madame  Monsieur

Nom

Prénom

### 3 Coordonnées du déclarant

 Ne remplir qu'en cas de changement des coordonnées du titulaire de l'autorisation. Vous pouvez également remplir la fiche complémentaire en cas de changement des coordonnées du (ou des) co-titulaire(s) de l'autorisation.

Adresse : Numéro : \_\_\_\_\_ Voie : \_\_\_\_\_

Lieu-dit : \_\_\_\_\_

Localité : \_\_\_\_\_

Code postal : \_\_\_\_\_ BP : \_\_\_\_\_ Cedex : \_\_\_\_\_

Si le demandeur habite à l'étranger :

Pays : \_\_\_\_\_ Division territoriale : \_\_\_\_\_

Adresse électronique :

\_\_\_\_\_ @ \_\_\_\_\_

J'accepte de recevoir à l'adresse électronique communiquée les réponses de l'administration et notamment par lettre recommandée électronique ou par un autre procédé électronique équivalent les documents habituellement notifiés par lettre recommandée avec accusé de réception.

### 4 Ouverture de chantier

Je déclare le chantier ouvert depuis le : \_\_\_\_ / \_\_\_\_ / \_\_\_\_

Pour la totalité des travaux

Pour une tranche des travaux

Veillez préciser quels sont les aménagements ou constructions commencés :

\_\_\_\_\_

Surface créée (en m<sup>2</sup>) : \_\_\_\_\_

Nombre de logements commencés : \_\_\_\_\_ dont individuels : \_\_\_\_\_ dont collectifs : \_\_\_\_\_

Répartition du nombre de logements commencés par type de financement

Logement Locatif Social : \_\_\_\_\_

Accession Sociale (hors prêt à taux zéro) : \_\_\_\_\_

Prêt à taux zéro : \_\_\_\_\_

Autres financements : \_\_\_\_\_

Je certifie exactes les informations ci-dessus

Signature du (ou des) déclarant(s)

À \_\_\_\_\_


\_\_\_\_\_

Fait le \_\_\_\_ / \_\_\_\_ / \_\_\_\_

\_\_\_\_\_

#### Dans le cadre d'une saisine par voie papier

**Votre déclaration établie en trois exemplaires devra être déposée à la mairie du lieu du projet.**

 Outre qu'il comporte des risques liés à un accident ou une mal façon toujours possible, le recours à un travailleur non déclaré est passible des sanctions prévues par les articles L. 8224-1 à 8224-6 du code du travail. Au moment de l'ouverture du chantier, le bénéficiaire doit être en possession de la preuve qu'il a souscrit une assurance dommage-ouvrages : à défaut, il encourt des sanctions pénales, sauf s'il construit pour lui-même ou sa proche famille.

Dans le délai de 90 jours à compter du moment où les locaux sont utilisables, même s'il reste encore des travaux à réaliser, le propriétaire doit adresser une déclaration par local (maison individuelle, appartement, local commercial, etc.) au centre des impôts ou au centre des impôts fonciers (consulter ces services). Ces obligations déclaratives s'appliquent notamment lorsque le permis ou la déclaration préalable ont pour objet la création de surfaces nouvelles ou le changement de destination de surfaces existantes. Le défaut de déclaration entraîne la perte des exonérations temporaires de taxe foncière de 2, 10, 15 ou 20 ans (dispositions de l'article 1406 du code général des impôts).

## Traitements des données à caractère personnel

Conformément au Règlement (UE) 2016/679 relatif à la protection des personnes physiques à l'égard du traitement des données à caractère personnel et à la libre circulation des données et de la loi

n° 78-17 du 6 janvier 1978 relative à l'informatique, aux fichiers et aux libertés modifiée, vous disposez d'un droit d'accès et de rectification.


### 1 Traitements des données à des fins d'instruction de la demande d'autorisation

Le responsable de traitement est la commune de dépôt de votre dossier. Les données recueillies seront transmises aux services compétents pour l'instruction de votre demande.

Pour toute information, question ou exercice de vos droits portant sur la collecte et le traitement de vos données à des fins d'instruction, veuillez prendre contact avec la mairie du lieu de dépôt de votre dossier.

### 2 Traitements à des fins de mise en œuvre et de suivi des politiques publiques basées sur la construction neuve et de statistiques

Vos données à caractère personnel sont traitées automatiquement par le Service des données et études statistiques (SDES), service statistique ministériel de l'énergie, du logement, du transport et de l'environnement rattaché au Ministère en charge de l'urbanisme, à des fins de mise en œuvre et de suivi des politiques publiques basées sur la construction neuve et de statistiques sur le fondement des articles R. 423-75 à R. 423-79 du code de l'urbanisme.

Pour toute information complémentaire, vous devez vous reporter à l'arrêté du 16 mars 2021 relatif au traitement automatisé des données d'urbanisme énumérées à l'article R. 423-76 du code de l'urbanisme dénommé « SITADEL » au ministère en charge de l'urbanisme, présent sur le site Légifrance à l'adresse suivante\* 

Vous pouvez exercer vos droits auprès du délégué à la protection des données (DPD) du MTE et du MCTRCT :

• à l'adresse suivante :

[rgpd.bacs.sdes.cgdd@developpement-durable.gouv.fr](mailto:rgpd.bacs.sdes.cgdd@developpement-durable.gouv.fr) ou [dpd.daj.sg@developpement-durable.gouv.fr](mailto:dpd.daj.sg@developpement-durable.gouv.fr)

• ou par courrier (avec copie de votre pièce d'identité en cas d'exercice de vos droits) à l'adresse suivante :

**Ministère en charge de l'urbanisme**

À l'attention du Délégué à la protection des données

SG/DAJ/AJAG1-2

La Grande Arche paroi sud

92055 La Défense cedex

Si vous estimez que vos droits ne sont pas respectés, vous pouvez faire une réclamation auprès de la Commission Nationale Informatique et Libertés (CNIL), par courrier :

À l'attention du délégué à la protection des données

3 Place de Fontenoy

TSA 80715

75334 Paris Cedex 07

\* <https://www.legifrance.gouv.fr/jorf/id/JORFTEXT000043279929>



## Déclaration attestant l'achèvement et la conformité des travaux

Ce document est émis par le ministère en charge de l'urbanisme.

- i** Depuis le 1<sup>er</sup> janvier 2022, vous pouvez déposer votre demande par voie dématérialisée selon les modalités définies par la commune compétente pour la recevoir.

**Ce formulaire peut se remplir facilement sur ordinateur avec un lecteur pdf.**

**Vous devez utiliser ce formulaire si :**

- vous déclarez l'achèvement partiel ou total des travaux de construction ou d'aménagement.
- vous déclarez que les travaux de construction ou d'aménagement sont conformes à l'autorisation et respectent les règles générales de construction.
- vous déclarez que le changement de destination a été effectué et est conforme au permis.
- vous déclarez que la division de terrain a été effectuée et est conforme au permis ou à la déclaration préalable.

**Cadre réservé à la mairie du lieu du projet**

La présente déclaration a été reçue à la mairie

Cachet de la mairie et signature du receveur

le \_\_\_\_ / \_\_\_\_ / \_\_\_\_

### 1 Désignation du permis ou de la déclaration préalable

Permis de construire N°

Permis d'aménager N°

S'agit-il d'un aménagement pour lequel l'aménageur a été autorisé à différer les travaux de finition des voiries ?  Oui  Non

Si oui, date de finition des voiries fixée au :

Déclaration préalable N°

### 2 Identité du déclarant

**i** Le déclarant est le titulaire de l'autorisation

**2.1 Vous êtes un particulier**  Madame  Monsieur

Nom

Prénom

**2.2 Vous êtes une personne morale**

Dénomination

Raison sociale

N° SIRET

Type de société (SA, SCI...)

Représentant de la personne morale :  Madame  Monsieur

Nom

Prénom

### 3 Coordonnées du demandeur

**i** Ne remplir qu'en cas de changement des coordonnées du titulaire de l'autorisation ou du déclarant.  
Vous pouvez également remplir la fiche complémentaire en cas de changement des coordonnées du déclarant ou du titulaire du permis.

Adresse : Numéro : \_\_\_\_\_ Voie : \_\_\_\_\_

Lieu-dit : \_\_\_\_\_

Localité : \_\_\_\_\_

Code postal : \_\_\_\_\_ BP : \_\_\_\_\_ Cedex : \_\_\_\_\_

Si le demandeur habite à l'étranger :

Pays : \_\_\_\_\_ Division territoriale : \_\_\_\_\_

Adresse électronique :

\_\_\_\_\_ @ \_\_\_\_\_

J'accepte de recevoir à l'adresse électronique communiquée les réponses de l'administration et notamment par lettre recommandée électronique ou par un autre procédé électronique équivalent les documents habituellement notifiés par lettre recommandée avec accusé de réception.

### 4 Achèvement des travaux

Chantier achevé le : \_\_\_\_\_

Changement de destination effectué le : \_\_\_\_\_

Pour la totalité des travaux

Pour une tranche des travaux

Veillez préciser quels sont les aménagements ou constructions achevés :

\_\_\_\_\_

Surface de plancher créée (en m<sup>2</sup>) : \_\_\_\_\_

Nombre de logements terminés : \_\_\_\_\_ dont individuels : \_\_\_\_\_ dont collectifs : \_\_\_\_\_

Répartition du nombre de logements terminés par type de financement

Logement Locatif Social : \_\_\_\_\_

Accession Sociale (hors prêt à taux zéro) : \_\_\_\_\_

Prêt à taux zéro : \_\_\_\_\_

Autres financements : \_\_\_\_\_

J'atteste que les travaux sont achevés et qu'ils sont conformes à l'autorisation (permis ou non-opposition à la déclaration préalable)<sup>[1]</sup>

À \_\_\_\_\_

À \_\_\_\_\_

Fait le \_\_\_\_\_

Fait le \_\_\_\_\_

Signature du (ou des) déclarant(s)

Signature de l'architecte (ou de l'agréé en architecture) s'il a dirigé les travaux

\_\_\_\_\_

\_\_\_\_\_

[1] La déclaration doit être signée par le bénéficiaire de l'autorisation ou par l'architecte ou l'agréé en architecture, dans le cas où ils ont dirigé les travaux.



## Pièces à joindre selon votre projet

 Cocher les pièces jointes à votre déclaration attestant l'achèvement et la conformité des travaux.

<input type="checkbox"/> <b>AT-1</b> – L'attestation constatant que les travaux réalisés respectent les règles d'accessibilité applicables mentionnées à l'art. R. 122-30 et 35 du code de la construction et de l'habitation [Art. R. 462-3 du code de l'urbanisme] ;	<input type="checkbox"/> <b>AT.4</b> – L'attestation de la prise en compte de la réglementation thermique prévue par l'article R. 122-26 du code de la construction et de l'habitation [Art. R.462-4-2 du code de l'urbanisme] ;
<input type="checkbox"/> <b>AT.2</b> – Dans les cas prévus par les 4° et 5° de l'article R. 125-17 du code de la construction et de l'habitation, la déclaration d'achèvement est accompagnée d'un document établi par un contrôleur technique mentionné à l'article L. 125-1 de ce code, attestant que le maître d'ouvrage a tenu compte de ses avis sur le respect des règles de construction parasismiques et para-cycloniques prévues par l'article L. 563-1 du code de l'environnement [Art. R. 462-4 du code de l'urbanisme] ;	<input type="checkbox"/> <b>AT.5</b> – L'attestation de prise en compte de la réglementation acoustique prévue par l'article R. 122-32 du code de la construction et de l'habitation [Art. R.462-4-3 du code de l'urbanisme].
<input type="checkbox"/> <b>AT.3</b> – L'attestation de prise en compte de la réglementation thermique prévue par l'article R. 122-24 du code de la construction et de l'habitation [Art. R.462-4-1 du code de l'urbanisme] ; <b>Ou</b> <input type="checkbox"/> <b>AT3-1</b> – Une attestation de la prise en compte des exigences de performance énergétique et environnementale prévue à l'article R. 122-24-3 du code de la construction et de l'habitation [Art. R. 462-4-1 du code de l'urbanisme] ;	

### Dans le cadre d'une saisine par voie papier

La déclaration attestant l'achèvement et la conformité des travaux est adressée :

- soit par pli recommandé avec demande d'avis de réception postal au maire de la commune ;
- soit déposée contre décharge à la mairie.

À compter de la réception en mairie de la déclaration, l'administration dispose d'un délai de trois mois pour contester la conformité des travaux au permis ou à la déclaration préalable. Ce délai est porté à cinq mois si votre projet entre dans l'un des cas prévu à l'article R. 462-7 du code de l'urbanisme<sup>[2]</sup>.

Dans le délai de 90 jours à compter du moment où les locaux sont utilisables, même s'il reste encore des travaux à réaliser, le propriétaire doit adresser une déclaration par local (maison

individuelle, appartement, local commercial, etc.) au centre des impôts ou au centre des impôts fonciers (consulter ces services). Ces obligations déclaratives s'appliquent notamment lorsque le permis ou la déclaration préalable ont pour objet la création de surfaces nouvelles ou le changement de destination et le cas échéant de sous-destination de surfaces existantes. Le défaut de déclaration entraîne la perte des exonérations temporaires de taxe foncière de 2, 10, 15 ou 20 ans (dispositions de l'article 1406 du code général des impôts).

[2] Travaux concernant un immeuble inscrit au titre des monuments historiques ; travaux situés dans le périmètre d'un site patrimonial remarquable, des abords des monuments historiques, dans un site classé ou en instance de classement au titre du code de l'environnement, travaux concernant un immeuble de grande hauteur ou recevant du public ; travaux situés dans le cœur d'un parc national ou dans un espace ayant vocation à être classés dans le cœur d'un futur parc national ; travaux situés dans un secteur couvert par un plan de prévention des risques.

## Traitements des données à caractère personnel

Conformément au Règlement (UE) 2016/679 relatif à la protection des personnes physiques à l'égard du traitement des données à caractère personnel et à la libre circulation des données et de la loi

n° 78-17 du 6 janvier 1978 relative à l'informatique, aux fichiers et aux libertés modifiée, vous disposez d'un droit d'accès et de rectification.


### 1 Traitement des données à des fins d'instruction de la demande d'autorisation

Le responsable de traitement est la commune de dépôt de votre dossier. Les données recueillies seront transmises aux services compétents pour l'instruction de votre demande.

Pour toute information, question ou exercice de vos droits portant sur la collecte et le traitement de vos données à des fins d'instruction, veuillez prendre contact avec la mairie du lieu de dépôt de votre dossier.

### 2 Traitements à des fins de mise en œuvre et de suivi des politiques publiques basées sur la construction neuve et de statistiques

Vos données à caractère personnel sont traitées automatiquement par le Service des données et études statistiques (SDES), service statistique ministériel de l'énergie, du logement, du transport et de l'environnement rattaché au Ministère en charge de l'urbanisme, à des fins de mise en œuvre et de suivi des politiques publiques basées sur la construction neuve et de statistiques sur le fondement des articles R. 423-75 à R. 423-79 du code de l'urbanisme.

Pour toute information complémentaire, vous devez vous reporter à l'arrêté du 16 mars 2021 relatif au traitement automatisé des données d'urbanisme énumérées à l'article R. 423-76 du code de l'urbanisme dénommé « SITADEL » au ministère en charge de l'urbanisme, présent sur le site Légifrance à l'adresse suivante\* 

Vous pouvez exercer vos droits auprès du délégué à la protection des données (DPD) du MTE et du MCTRCT :  
• à l'adresse suivante :

[rgpd.bacs.sdes.cgdd@developpement-durable.gouv.fr](mailto:rgpd.bacs.sdes.cgdd@developpement-durable.gouv.fr) ou [dpd.daj.sg@developpement-durable.gouv.fr](mailto:dpd.daj.sg@developpement-durable.gouv.fr)

• ou par courrier (avec copie de votre pièce d'identité en cas d'exercice de vos droits) à l'adresse suivante :

**Ministère en charge de l'urbanisme**

À l'attention du Délégué à la protection des données  
SG/DAJ/AJAG1-2  
La Grande Arche paroi sud  
92055 La Défense cedex

Si vous estimez que vos droits ne sont pas respectés, vous pouvez faire une réclamation auprès de la Commission Nationale Informatique et Libertés (CNIL), par courrier :

À l'attention du délégué à la protection des données  
3 Place de Fontenoy  
TSA 80715  
75334 Paris Cedex 07

\* <https://www.legifrance.gouv.fr/jorf/id/JORFTEXT000043279929>